

1

## ¿Qué ha pasado en las cuencas de los ríos Cauca y San Jorge?



**27 de agosto/2021:** rompimiento del dique marginal del río Cauca en Cara de Gato (San Jacinto del Cauca).

**21 de marzo/2022:** rompimiento del dique que contenía al río Cauca en el sector Los Arrastres (San Jacinto del Cauca-Guaranda).

**Febrero - Abril/2022:**



**Excesos de lluvia** en la cuenca del río Cauca y Mojana.



**Altos niveles** en el río Cauca, cercanos a los máximos históricos (2000-2020).

2

## ¿Qué ha pasado recientemente (21-23 de mayo)?



**Lluvias aisladas** entre ligeras a moderadas, especialmente en la madrugada del sábado y del lunes sobre el Bajo Cauca y Bajo Nechí.



**Ascenso** de: (i) Bajo San Jorge (San Marcos-desembocadura), sistema de ciénagas y caños; (ii) Cauca (Valdivia-Nechí), por tránsito de creciente.



## Reporte comunitario

**Inundaciones por ingreso del Cauca** en áreas de drenaje de: **i)** caño San Matías: desde Los Arrastres (Guaranda) hasta Parcelas de Santa Fe (San Benito Abad); **ii)** caño Rabón: desde Gavalda (Guaranda) hasta



La Plaza (San Benito Abad) y **iii)** caño Vioria: desde Cecilia (Ayapel) hasta Cuiva (San Benito Abad).

**Inundaciones por muy altos niveles**, en: **i)** corredor del río San Jorge (San Marcos-Magangué); **ii)** corredor de los caños Mojana, Pancegüita y ciénagas asociadas – en Sucre y **iii)** corredor del río Cauca (Guacamayo-Brisas del Cauca, al norte de Achí)

3

## ¿Qué esperamos (23-24 de mayo)?



Lluvias en La Mojana con mayor intensas al Oriente, sobre los municipios de Achí, Sucre, Majagual, Guaranda y San Jacinto del Cauca.

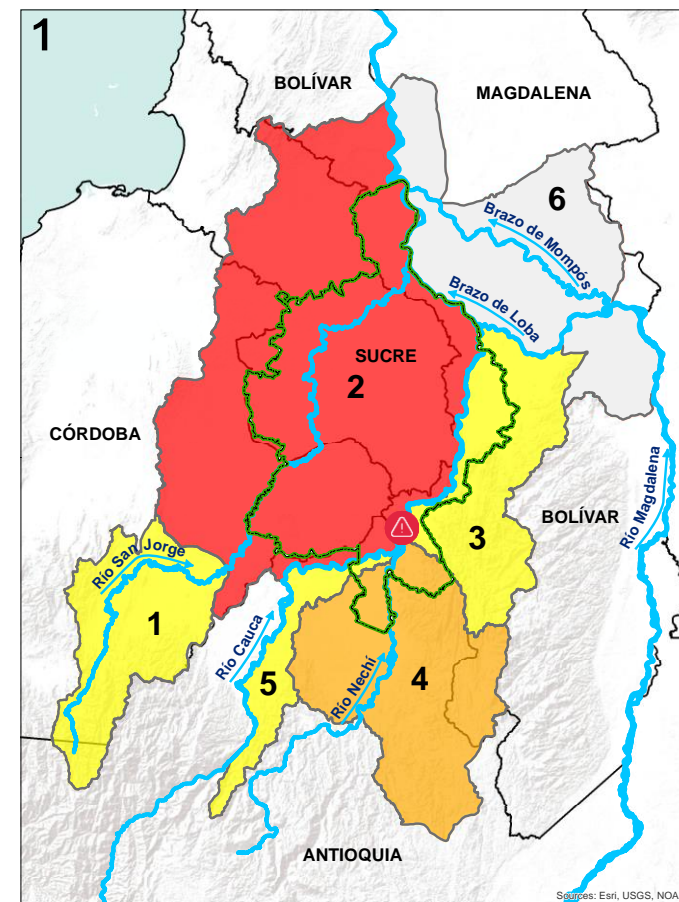
**Descenso** de: (i) Bajo San Jorge (La Apartada-Ayapel), y (ii) Cauca (Valdivia-Pinillos).

**Probabilidad de incrementos** ligeros en el Bajo Nechí y Altos San Jorge.



## Recomendaciones

- Especial atención en áreas de drenaje de los caños Gil, San Matías, Rabón y Vioria, por ingreso del río Cauca.
- Zonas con altos niveles: río San Jorge y sistema cenagoso (Ayapel-desembocadura), río Cauca (Caucasia-Nechí y norte de Achí), río Magdalena (entre El Banco y Plato), caños Mojana y Pancegüita (Sucre) y sistema de ciénagas (Ayapel, San Marcosy Sucre)



**PARA TOMAR ACCIÓN:** 2) Bajo San Jorge; y 6) Bajo Magdalena entre El Banco y Plato; **Alerta puntual** en el río Cauca, en el sector Cara de Gato (San Jacinto del Cauca)

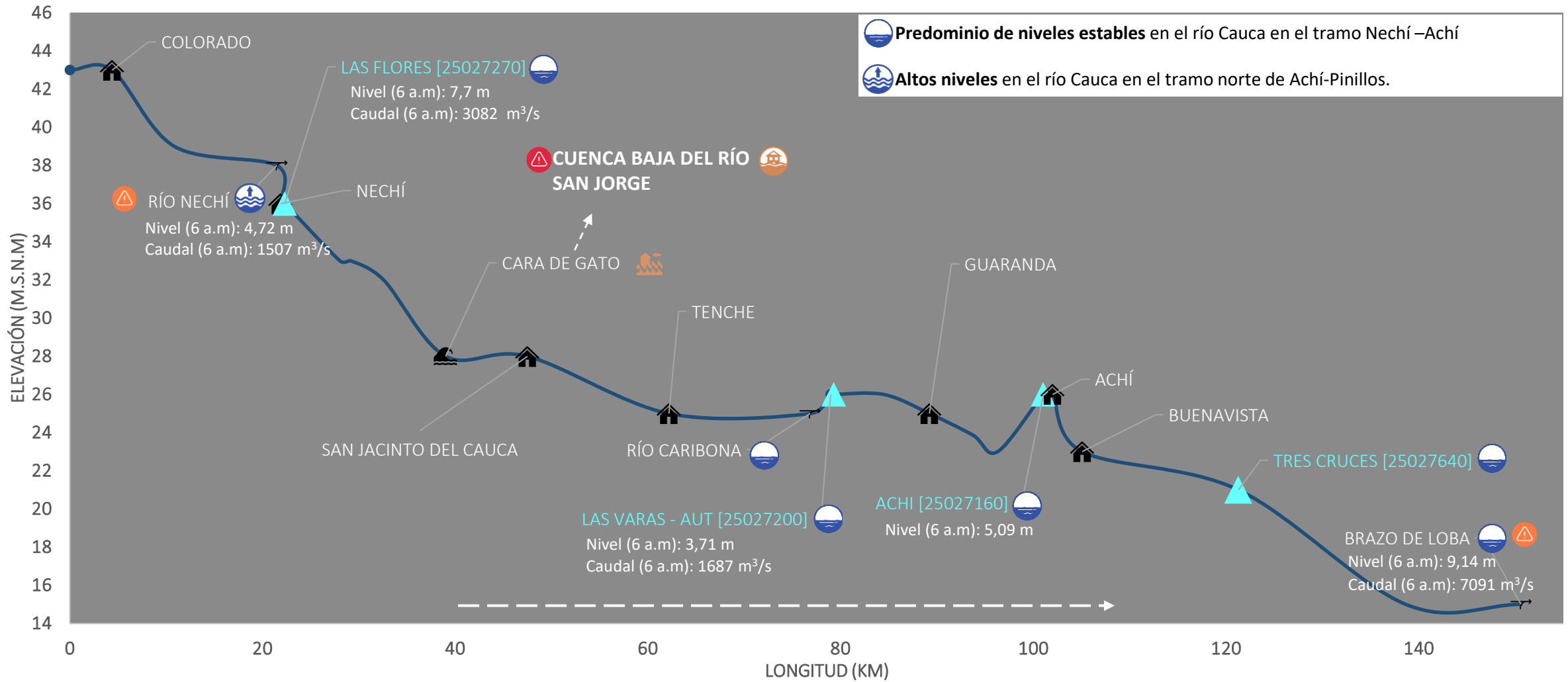


**PARA PREPARARSE:** 4) Bajo Nechí



**PARA INFORMARSE:** 1) Alto San Jorge; 3) Bajo Cauca (Nechí-Achí) y 5) Cauca (Valdivia-Nechí).

### III. Condiciones hidrológicas actuales en el río Cauca (tramo Nechí-Pinillos)

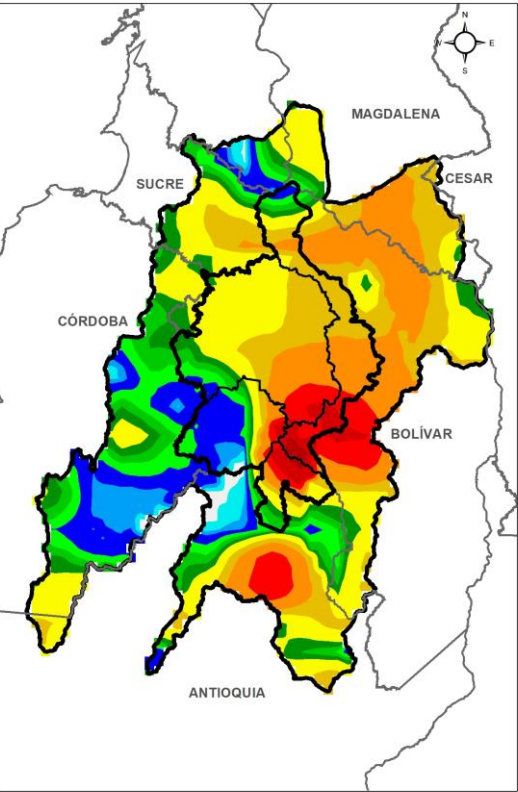


**Predominio de niveles estables** en el río Cauca en el tramo Nechí –Achí

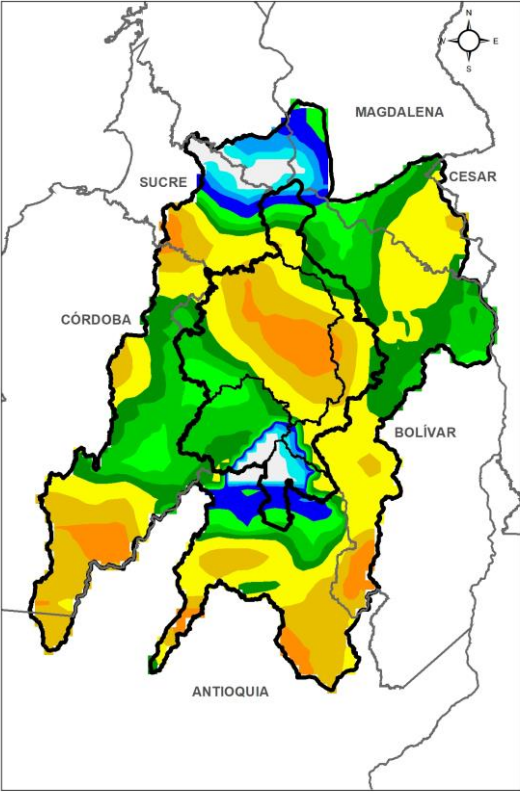
**Altos niveles** en el río Cauca en el tramo norte de Achí-Pinillos.

PUNTOS DE INTERÉS RÍO CAUCA (TRAMO NECHÍ-MAGANGUÉ)	ALERTAS HIDROLÓGICAS	CONDICIONES HIDROLÓGICAS	ZONAS DE EMERGENCIA
Estación hidrológica IDEAM	<b>Alerta ROJA</b> Para tomar acción	Niveles en ascenso	Inundación por desbordamiento
Población	<b>Alerta NARANJA</b> Para prepararse	Niveles en descenso	Inundación por rompimiento margen derecha
Rompedero	<b>Alerta AMARILLA</b> Para informarse	Niveles estables	Inundación por rompimiento margen izquierda (Mojana)
Confluencia	<b>Condiciones NORMALES</b> Sin alerta	Tránsito de creciente	

PRONÓSTICO PARA EL 23 DE MAYO Y 24 DE MAYO



ACUMULADO DEL 23 AL 24 DE MAYO



ACUMULADO DEL 24 AL 25 DE MAYO

Lluvias en el Bajo Magdalena, Bajo Nechí y Bajo Cauca, también, sobre los municipios mojaneros on mayor atención a Nechí, Guaranda y San Jcinto del Cauca

Noche del 23 May. y madrugada del 24 May.

Mañana del 24 May.

Tarde del 24 May.

Noche del 24 May. y madrugada del 25 May.

Nublado con llluvias dispersas sobre La Mojana.

Lluvias hacía el alto san Jorge de carácter ligero, el resto de las cuencas con cielo nublado y baja probabilidad de lluvia.

Predominará cielo mayormente nublado, sin llluvias.

**Equipo de trabajo Centro regional de Pronóstico  
y Alertas Tempranas de LA MOJANA**

Elaborado por:  
**NATALIA MUÑOZ**, Hidróloga  
**AARÓN OMAÑA**, Meteorólogo

[www.corpomojana.gov.co](http://www.corpomojana.gov.co)  
**Correo Electrónico:**  
[corpomojana@corpomojana.gov.co](mailto:corpomojana@corpomojana.gov.co)  
Cra. 21 # 21 A – 44 San Marcos - Sucre  
Teléfono: (+575) 295 5347

**YOLANDA GONZALEZ HERNÁNDEZ**,  
Directora General IDEAM.  
**MARTHA CECILIA CADENA**,  
Jefe Oficina del Servicio de Pronósticos y Alertas  
[www.ideam.gov.co](http://www.ideam.gov.co)

**Correos electrónicos:**  
[servicio@ideam.gov.co](mailto:servicio@ideam.gov.co),  
[alertas@ideam.gov.co](mailto:alertas@ideam.gov.co)

Calle 25 d # 96b - 70, piso 3. Bogotá, D.C.  
Teléfono: 307 5625 ext. 1334 - 1336.

**LILIANA QUIROZ**, Directora General de la Corporación para el Desarrollo Sostenible de La Mojana y el San Jorge-CORPOMOJANA.

**RAQUEL GARAVITO**, Gerente del Fondo Adaptación

**JIMENA PUYANA**, Gerente Nacional de Desarrollo Sostenible del PNUD